



Plan de zonage
n° 1/30000
du 18/12/2005

PLAN
LOCAL
D'URBANISME

Révision n°1



Arrêté par délibération du conseil municipal en date du : 7 février 2006








Approuvé par délibération du conseil municipal en date du : 30 novembre 2005

Plan de Zonage 1/30000^e
Nogent-centre (partie Nord)

2a

CDHS
Conseil - Développement - Habitat - Urbanisme
11 rue Empire 10000 TROYES Tél. 03 25 73 29 10 Fax. 03 25 73 27 25
www.cdhs-nogent.com

LEGENDE :

-  LIMITE DE COMMUNE
-  LIMITE DE ZONE
-  ESPACE BOISE CLASSE
-  EMPLACEMENT RESERVE
-  PAYSAGE BÂTI
-  ZONES DE REQUIS MOUVEMENT DE TERRAIN
-  ZONES DE REQUIS MONUMENT

